






立山黒部アルペンルートの紅葉を見に行こう！ 駅スタンプアプリ「エキタグ」サービス開始！

駅スタンプアプリ「エキタグ」では、2023 年 10 月 14 日より立山黒部アルペンルートにてデジタル駅スタンプのサービス提供を開始します。

秋の紅葉シーズンを迎えた立山黒部アルペンルートへのお出かけの記念に、ルート内各駅のオリジナルスタンプを集めてみませんか。

1. デジタル駅スタンプ「エキタグ」設置駅

立山黒部アルペンルート内の 6 駅で、デジタル駅スタンプをご利用いただけます。

スタンプ帳ラベル	設置対象駅	デジタルスタンプ印影（一例）
	<ul style="list-style-type: none"> ・立山駅 ・大観峰 ・美女平 ・黒部平 ・室堂 ・黒部湖 	 

エキタグのデジタルスタンプ設置箇所には、スタンプ取得用 NFC タグのサインを掲出します。デジタルスタンプの取得時間、取得場所は、アプリ内スタンプ帳の「i」マークをタップしてご確認ください。

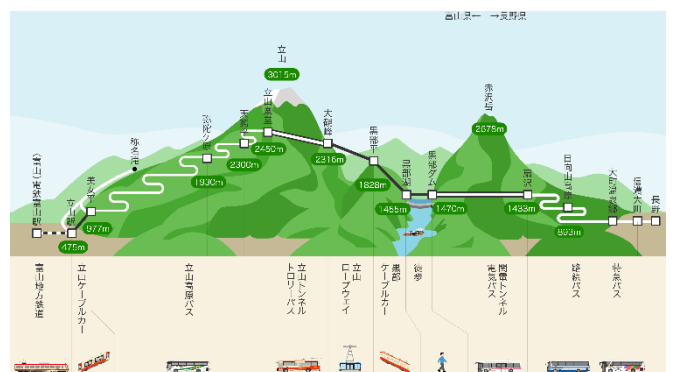
2. サービス提供期間と時間帯

- ・期 間：2023 年 10 月 14 日（土）より 11 月 30 日（木）
- ・時間帯：取得可能な時間帯はアプリ内のスタンプ帳でご案内いたします。

悪天候等運休になる場合がございます。運行情報は [こちら](#)。

立山黒部アルペンルートとは

標高 3,000m 級の峰々が連なる北アルプスを貫く世界有数の山岳観光ルートです。総延長 37.2km、最大高低差は 1,975m。そのほぼ全区間が中部山岳国立公園内にあります。富山県側の立山町「立山駅」から長野県側の大町市「扇沢駅」まで乗り物を乗り継ぎ、いくつもの景勝地を通して気軽に、雲上に広がる立山黒部の雄大な大自然を満喫することができます。



3. 駅スタンプアプリの楽しみ方

【スタンプ取得のながれ】

①スマートフォンにエキタグアプリをダウンロード



二次元コードからアクセスいただくとApple StoreまたはGoogle Playのダウンロードページに遷移します

②アプリ内の「タッチする」ボタンをタップして「エキタグ」にタッチ



画面下部にあるメニュー真ん中の「タッチする」ボタンをタップするとエキタグの読み込みがはじまります



駅構内に掲出された「エキタグ」にタッチ！

③デジタルスタンプが取得できスタンプ帳に記録されます



タッチした駅のデジタルスタンプが取得できます



取得したスタンプはスタンプ帳に記録されます

【スタンプの写真合成】

取得したデジタル駅スタンプは、スマートフォン内の写真と合成することができます。お気に入りの写真にスタンプを押し、SNS などにご利用いただけます。

◎スタンプ合成イメージ



4. おすすめきっぷ

○予約 WEB きっぷ

立山駅発・扇沢駅発の乗車予約ができ、自動受取機でラクラク受け取りができる、大変便利なきっぷです。早期予約でお得なきっぷ「秋の早割10」も10月24日まで販売中！詳細は[こちら](#)



今後も多くのお客さまに鉄道でのお出かけをお楽しみいただけるよう、デジタル駅スタンプを活用したイベントやキャンペーンなど企画展開を図ってまいります。

※iPhone は、米国もしくはその他の国や地域における Apple Inc.の商標です。

※Android は、Google LLC の商標です。

※画像はすべてイメージです。

※「エキタグ」及び「エキタグロゴ」は、株式会社ジェイアール東日本企画の登録商標です。

案内パンフレット



10月14日
スタート!



立山黒部アルペンルート
TATEYAMA KUROBE ALPINE ROUTE

デジタル駅スタンプ



立山黒部アルペンルートに「エキタグ」が登場！
スマホをかざして6つのデジタル駅スタンプを集めよう！

駅スタンプ例

スタンプは 全6種!



各駅のデジタル駅スタンプ「エキタグ」の設置箇所と対応時間は、アプリ内のスタンプ欄に表示されているマークをタップしてご確認ください。

エキタグとは

駅などに設置されたNFCタグをスマートフォンで読み込むことで、設置された場所のスタンプをアプリ内のデジタルスタンプ欄に収集することができます。駅に設置されたスタンプのほか、期間限定のスタンプイベントに連動したスタンプなどにも対応しています。

詳しくは
こちら



遊び方

- 1 アプリの「タッチする」をタップしてください
- 2 スタンプ設置場所にあるアプリマークにタッチ!
- 3 アプリ内のスタンプ欄に駅スタンプを登録できます
- 4 水気し入りの写真に駅スタンプを併写できる!

※各駅のデジタル駅スタンプは、10月14日よりご利用いただけます。スタンプ設置場所は、各駅・各ポイントに設置されています。また、一部ポイントには、デジタル駅スタンプの設置が完了していません。アプリ内でのデジタル駅スタンプの取得状況は、アプリ内の「デジタル駅スタンプ」画面でご確認ください。



※本情報は無料です。スタンプ設置場所への移動は公共交通機関をご利用ください。乗車サービスは予告なく中止・変更する場合がございます。写真見せ（イメージ）はイメージです。本ページの情報は2023年現在のもので、変更される可能性があります。また、本ページの情報は、大まかである場合があります。お問い合わせ先は、株式会社ジェイアール東日本企画/協力・運用委託：立山黒部アルペンルート株式会社 / 協力：JR東日本/ロジック株式会社

お問い合わせはこちらのメールアドレスからおねがいいたします。▶ support@ekitag.jp

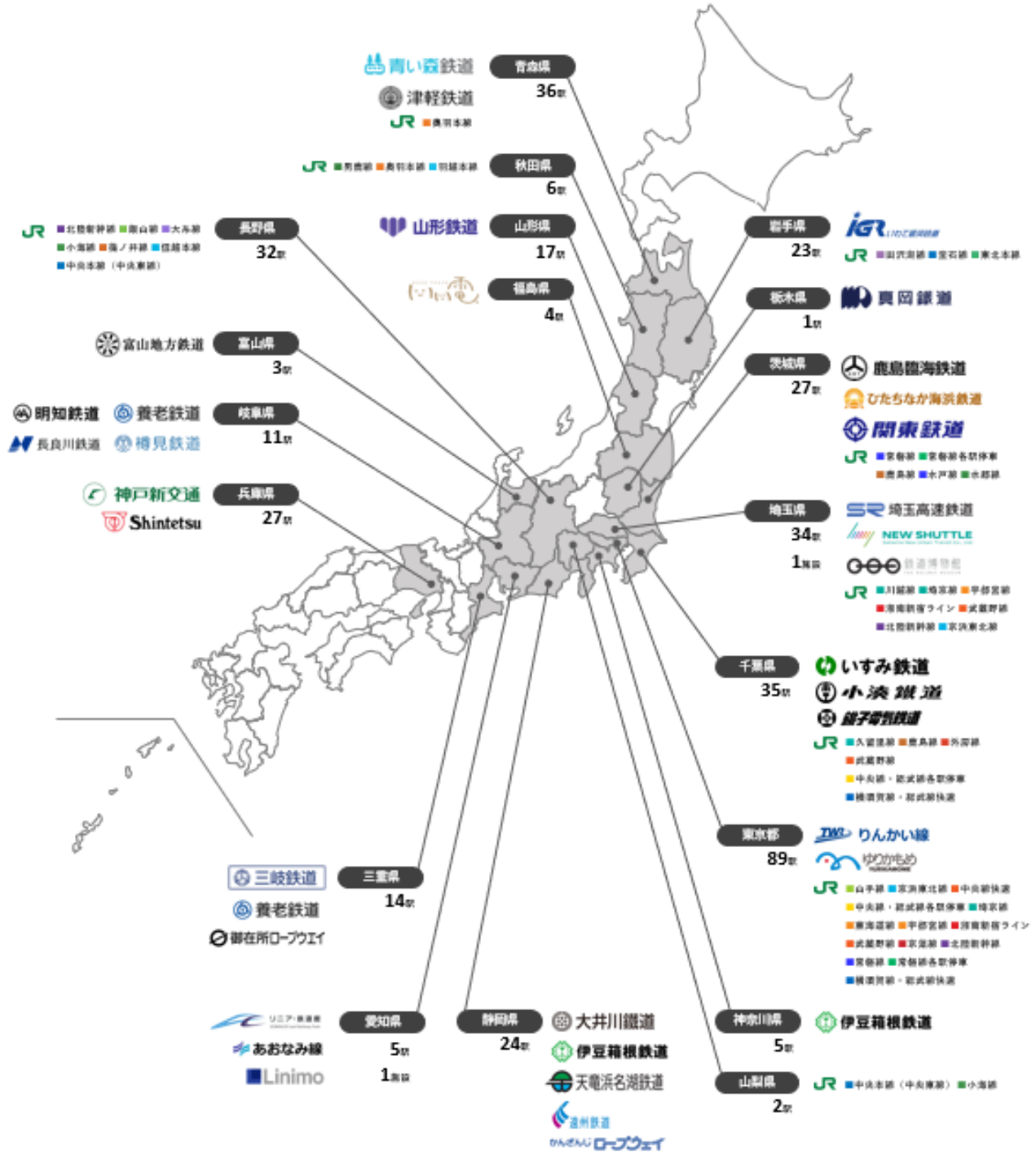
jeki 立山黒部アルペンルート
TATEYAMA KUROBE ALPINE ROUTE

©2023 JR東日本/立山黒部アルペンルート株式会社。App Store、Apple Inc.、Google Play、Android、Apple Inc.、Google Play、Google Inc.の登録商標です。



エキタグ導入状況

(2023年10月12日現在)



【導入数：35事業者／70路線／395駅／2施設】